

Breve repaso histórico y visual a la destrucción ecológica de zonas verdes durante las tres últimas décadas


Parece una contradicción el afirmar que en las últimas décadas en Barakaldo ha aumentado el número de parques y a la vez ha descendido la superficie de zonas verdes. Pero es una realidad constatable a poco que hagamos un somero repaso de lo que teníamos hace unos 30 años y lo que tenemos ahora.

El proceso de desmantelamiento industrial que se produjo a finales del pasado siglo XX dejó un buen número de solares industriales libres que podían haber servido tanto para mejorar la calidad de vida como para regenerar ecológicamente el pueblo. Asimismo, al proceso industrializador que duró aproximadamente 150 años sobrevivieron en el término municipal un buen número de zonas verdes que contribuyeron a atenuar los efectos de la masificación urbanística.



A pesar de las posibilidades de regeneración medioambientales que surgieron tras la reconversión industrial, se inició un proceso en sentido contrario; mayor artificialización del territorio, construcción masiva de más viviendas y chalets, grandes superficies comerciales, autovías innecesarias e inútiles..... especulación sin límite potenciada y permitida por el Gobierno Municipal y ampliada por actuaciones de otras instituciones, como es el caso de la Diputación de Bizkaia con la Super-Sur.


Son los partidos que dirigen estas instituciones los que mediante sus campañas de propaganda nos pretenden hacer creer algo que es falso; dicen que tenemos más zonas verdes y la naturaleza se cuida más. Mediante este trabajo pretendemos reflejar la realidad; han arrasado y están arrasando con el patrimonio natural que a duras penas había llegado hasta nosotros y que ya no disfrutarán las futuras generaciones.



ANSIO IBARRETA -ZULOKO-SAN BIZENTE

Desde el Gobierno Municipal se nos presenta el Parque Botánico de San Bizente como un logro en cuanto a zonas verdes, cuando no es más que el resto que han dejado tras sumergir bajo cemento la gran zona verde de Zuloko y la Vega de Ansio. Durante años asociaciones de vecinales y ecologistas reclamaron preservar la zona mediante un gran parque urbano. Las peticiones para salvaguardar el último humedal de la Margen Izquierda fueron ignoradas.


La construcción del MegaPark y las torres de San Bizente supuso una gigantesca operación especulativa en la que el Parque Botánico fue el premio de consolación; las sobras dejadas por la voracidad de constructoras, multinacionales concretas y los partidos políticos que gestionan sus intereses.



Aquí vemos la zona mientras se construía la A-8 y el Max Center, con el río Castaños en su cauce original y la extensión del último humedal de la Margen Izquierda.



En 1999 el Castaños ya había sido canalizado, la A-8 y el Max Center terminado y ya se iniciaban los desmontes en la zona verde que quedaba para la construcción del MegaPark y las Torres.



Otra perspectiva del mismo año 1999



Y esto es lo que han dejado: El parque Botánico.

ARGALARIO, MESPERUZA, GOROSTIZA, SASIBURU


SUPER-SUR

Esta vez es el Gobierno Foral, de la mano del PNV, el responsable de los destrozos ecológicos causados por esta autovía en varios municipios de Bizkaia.

En Barakaldo concretamente son el Argalario, Mesperuza, Pantano de Gorostiza y Sasiburu los puntos más castigados.

La Super-Sur; va a ser una autovía de peaje que además de, según los propios estudios de la

Diputación, no solucionar los atascos en la A-8, va a ser deficitaria ¿Quién va a pagar el déficit? Los mismos que financian su construcción; nosotr@s con nuestros impuestos. ¿Quién se beneficia de su construcción? Las grandes empresas constructoras y la que gestione el peaje, que como suele ser habitual tienen excelentes relaciones con determinados partidos políticos.





La Super-Sur a su paso por el pantano de Gorostiza.







Mesperuza



CELDA DE LINDANE DEL ARGALARIO

La celda de Lindane contiene restos tóxicos producidos en la época industrial anterior y que fueron esparcidos por todo Barakaldo y otros 10 municipios vizcaínos.

Fue construida entre los años 1999 y 2002 y en ella se almacenaron los residuos ya citados.

Empresas privadas se enriquecieron contaminando nuestro suelo y décadas después se limpian esos suelos con dinero público, sin responsabilidades penales e hipotecando una amplia zona del Argalarrio y perjudicando la calidad de vida de sus vecin@s.



GOROSTIZA

La aprobación por parte del Ayto. del Plan Parcial de Suelo Urbanizable y del PERI (Plan Especial de Reordenamiento Interno) en el año 2002, permitió la construcción masiva y especulativa en este barrio rural.

De ser un núcleo rural muy poco poblado se ha pasado a construir en un reducido espacio más de 200 viviendas, de las que casi la mitad son chalets.



PARQUE DEL CEMENTERIO

Aunque con unas dimensiones más reducidas que los casos anteriormente citados, esta pequeña zona de huertas de uso privado y arbolado ha sido cubierta por una espesa capa de cemento para

construir..... ¡un parque público! Parece una paradoja pero es coherente con la línea especulativa y cementadora del Gobierno Municipal.



LA FAMILIAR - BEURKO ZAHARRA

Ahora le toca el turno a esta pequeña franja existente al lado del Bidegorri entre Beurko Zaharra y el barrio de La Familiar. Expropiado hace unos años para construir una zona verde pública, el

Pleno Municipal, con los votos de PSOE e IU, ha aprobado la reprivatización de esta zona verde para la construcción de un parking privado, a mayor gloria de una constructora y un reducido número de vecinos.




BASATXU - La Dinamita

En una zona que era de huertas, campos y pequeñas viviendas se están construyendo más de 400 viviendas.

Basatxu - La Dinamita

Gorostiza



VISTA PANORAMICA

Parque botánico-MEGAPARK (Vega de Ansio-Zuloko)

Parque del Cementerio

La Familiar - Beurko Zaharra



Mesperuza

Pantano de Gorostiza

Gorostiza

Basatxu-La Dinamita

No hace falta que nos extendamos mucho más; las imágenes hablan por sí solas. Por desgracia esta historia de destrucción continuada de zonas verdes no tiene hasta el día de hoy punto final. Las fuerzas e intereses económicos que están detrás de todas y cada una de estas agresiones continúan con su actividad e insaciables necesidades lucrativas. Y nunca les faltaran partidos políticos que faciliten su rapiña. Para ellos la naturaleza y medioambiente de Barakaldo es una enorme tarta que han de devorar para continuar en pie. Es urgente proteger los últimos espacios naturales de Barakaldo.

¡ PROTECCION PARA LOS ULTIMOS ESPACIOS NATURALES DE BARAKALDO !

Barakaldo, mayo de 2011